

**كتلة هوائية حارة وجافة**

التفاصيل العامة للطقس **على مختلف مناطق المملكة**

يوم الأربعاء ٢٠١٩/٠٥/١٥

**نهاراً:** بمشيئة الله تبقى المملكة تحت تأثير الكتلة الهوائية الحارة والجافة، حيث تسجل درجات الحرارة أعلى من معدلاتها الاعتيادية بحوالي (٧-٩) درجات مئوية، حيث تسود أجواء حارة وجافة في أغلب مناطق المملكة، بينما تكون حارة جداً في الأغوار والبحر الميت وتظهر بعض الغيوم على ارتفاعات عالية في شرق المملكة، الرياح جنوبية شرقية تنشط على فترات تحذر دائرة الأرصاد الجوية من:

- خطر التعرض لأشعة الشمس المباشرة فترة الظهيرة.
- احتمال تدني مدى الرؤية الأفقية بسبب الغبار في مناطق البادية

**ليلاً:** الأجواء معتدلة الحرارة بوجه عام، مع استمرار ظهور بعض الغيوم على ارتفاعات عالية في شرق المملكة، الرياح شمالية غربية معتدلة السرعة تنشط على فترات في مناطق البادية.

تحذر دائرة الأرصاد الجوية من:

البحر الميت	الاعوار			مناطق السهول	مناطق البادية	المرتفعات		عمان		الحرارة العظمى
	الجنوبية	الوسطى	الشمالية			الشرقية	الغربية	الشمالية	الشرقية	
٤٠	٤١	٤٢	٤١	٣٧	٣٩	٣٣	٣٣	٣٤	٣٦	
٢٢	٢٣	٢١	١٩	٢٠	٢١	١٦	١٨	١٨	٢٠	الصغرى

**في خليج العقبة:**

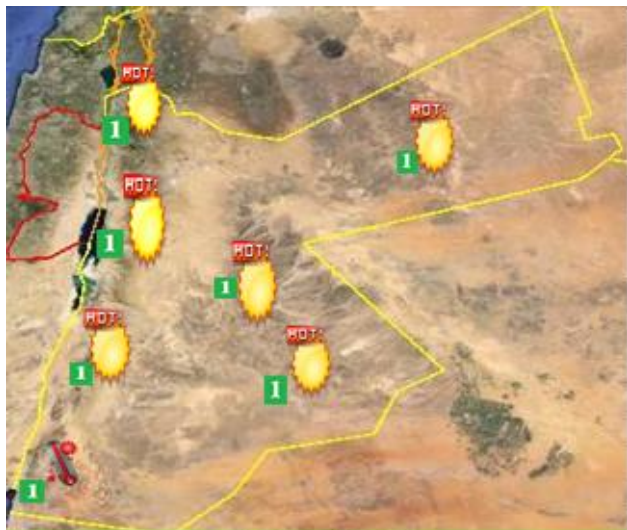
**نهاراً:** بمشيئة الله الأجواء مشمسة وحارة جداً، الرياح شمالية معتدلة السرعة تنشط أحياناً، والبحر خفيف ارتفاع الموج.  
**ليلاً:** السماء صافية والأجواء دافئة، الرياح شمالية معتدلة السرعة، والبحر هادئاً.

درجة الحرارة العظمى نهار اليوم في العقبة ٤٢°س

درجة الحرارة الصغرى الليله القادمة في العقبة ٢٣°س

الحالة الجوية المتوقعة وخرطة التحذيرات لهذا اليوم

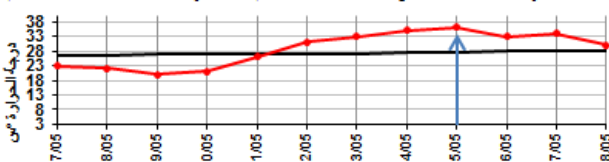
المدينة	الارتفاع متر	حالة الطقس	درجة الحرارة س°		الرياح كم / ساعة
			الصغرى	العظمى	
اريد	٦١٦	حار وجاف	٢٠	٣٧	SE ٢٠
رأس منيف	١١٥٠	حار وجاف	١٨	٣٣	SE ٢٢
السلط	٩٣٥	حار وجاف	١٨	٣٤	SE ٢٢
صويلح	١٠٥٠	حار وجاف	١٧	٣٣	SE ٢٢
عمان - ماركا	٧٨٠	حار وجاف	٢٠	٣٧	SE ٢٢
مادبا	٧٧٥	حار وجاف	١٩	٣٦	SE ٢٢
وادي الضليل	٥٨٠	حار وجاف	١٤	٣٩	SE ٢٢
الزرقاء	٦٤٤	حار وجاف	١٩	٣٨	SE ٢٠
مطار الملكة علياء	٧٢٢	حار وجاف	١٦	٣٨	SE ٢٢
المفرق	٦٨٦	حار وجاف	١٦	٣٨	SE ٢٢
الرويشد	٦٨٣	حار وجاف	١٩	٣٩	SE ٢٢
الأزرق	٥٢١	حار وجاف	٢٠	٣٩	SE ٢٢
الباقورة	-١٧٠	حار وجاف	١٩	٤١	SE ١٥
دير علا	-٢٢٤	حار وجاف	٢١	٤٢	SE ١٥
غور الصافي	-٣٨٠	حار وجاف	٢٣	٤١	SE ١٥
الكرك / الربة	٩٤٢	حار وجاف	١٥	٣٦	SE ٢٢
الطفيلة	١٢٦٦	حار وجاف	١٨	٣٣	SE ٢٢
الشوبك	١٣٦٥	حار وجاف	٠٨	٣٣	SE ٢٠
بترا	٩٤٢	حار وجاف	١٧	٣٣	SE ٢٢
معان	١٠٦٠	حار وجاف	١٧	٣٦	SE ٢٢
الجفر	٨٦٥	حار وجاف	١٦	٣٧	SE ٢٢
العقبة	٥٠	حار وجاف	٢٣	٤٢	N ٣٠



التحذيرات

١	٢	٣	٤
لا تقارن مهمة	استعداد	اتخاذ الحيطة	اتخاذ الاحتياطات والاجراءات اللازمة

المسار اليومي لدرجة الحرارة العظمى والمتوقعة خلال ثلاثة ايام القادمة في عمان وانحرافها عن المعدل العام



**يوم الخميس ٢٠١٩/٥/١٦**

بمشيئة الله يتراجع تأثير الكتلة الحارة عن المملكة، حيث تنخفض درجات الحرارة قليلاً؛ لتصبح الأجواء حارة نسبياً في المرتفعات الجبلية العالية وحارة في باقي المناطق، مع ظهور غيوم على ارتفاعات عالية، الرياح شمالية غربية معتدلة السرعة تنشط على فترات.

العقبة	البحر الميت	الاعوار			مناطق السهول	مناطق البادية	المرتفعات		عمان		الحرارة
		الجنوبية	الوسطى	الشمالية			الشرقية	الغربية	الشرقية		
٣٩	٣٧	٣٨	٣٩	٣٨	٣٤	٣٧	٢٩	٣٠	٣١	٣٣	العظمى
٢٢	٢١	٢٢	٢٠	١٨	١٩	٢٠	١٥	١٧	١٧	١٩	الصغرى

تحذر دائرة الأرصاد الجوية من:



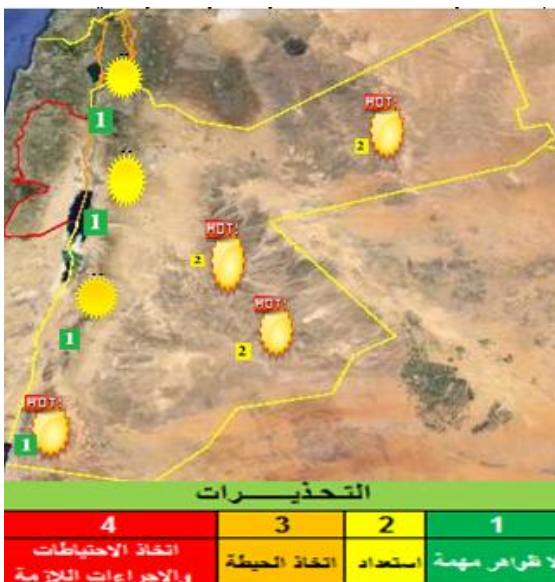
- خطر التعرض لأشعة الشمس المباشرة فترة الظهيرة
- خطر تدني مدى الرؤية الأفقية بسبب الغبار في مناطق البادية.

**يوم الجمعة ٢٠١٩/٥/١٧**

بمشيئة الله تبقى الأجواء حارة نسبياً في المرتفعات الجبلية والسهول وحارة في باقي المناطق، مع ظهور بعض الغيوم على ارتفاعات عالية في الأنحاء الجنوبية الشرقية من المملكة، الرياح جنوبية غربية الى شمالية غربية معتدلة السرعة تنشط بعد الظهر وتثير الغبار خاصة في مناطق البادية.

العقبة	البحر الميت	الاعوار			مناطق السهول	مناطق البادية	المرتفعات		عمان		الحرارة
		الجنوبية	الوسطى	الشمالية			الشرقية	الغربية	الشرقية		
٣٩	٣٧	٣٨	٣٩	٣٨	٣٤	٣٧	٣٠	٣١	٣٢	٣٤	العظمى
٢٠	١٩	٢٠	١٨	١٦	١٧	١٨	١٣	١٥	١٥	١٧	الصغرى

تحذر دائرة الأرصاد الجوية من:



- خطر التعرض لأشعة الشمس المباشرة فترة الظهيرة خاصة في مناطق الأغوار والعقبة.
- خطر تدني مدى الرؤية الأفقية بسبب الغبار في مناطق البادية.

يوم السبت ٢٠١٩/٥/١٨

بمشيئة الله تنخفض درجات الحرارة بشكل ملموس؛ لتصبح حول معدلاتها الاعتيادية، وتسود أجواء معتدلة في المرتفعات الجبلية والسهول وحارة نسبياً في باقي المناطق، الرياح شمالية غربية معتدلة السرعة تنشط أحياناً.

العقبة	البحر الميت	الاعوار			مناطق السهول	مناطق البادية	المرتفعات		عمان		الحرارة
		الجنوبية	الوسطى	الشمالية			الشرابة	الشمالية	الغربية	الشرقية	
٣٥	٣٣	٣٤	٣٥	٣٤	٣٠	٣٣	٢٦	٢٧	٢٨	٣٠	العظمى
٢٠	١٩	٢٠	١٨	١٦	١٦	١٦	١٢	١٤	١٤	١٦	الصغرى

تحذر دائرة الأرصاد الجوية من:

- خطر تدني مدى الرؤية الأفقية بسبب الغبار خاصة في مناطق البادية



ملاحظة :

للاطلاع على آخر التحديثات عن الحالة الجوية يرجى زيارة موقع دائرة الأرصاد الجوية على شبكة الأنترنت [www.jmd.gov.jo](http://www.jmd.gov.jo) أو الاتصال بغرفة العمليات على رقم ٩١٦٦٩٠ وأيضاً على رقم ٩١٦٦٩١ أو على موقع التواصل الاجتماعي **FACEBOOK** ، او عبر تطبيق الهواتف الذكية الخاص بالدائرة

JMDWEATHER

م.حسين المومني

مدير عام دائرة الارصاد الجوية

٢٠١٩/٥/١٥